

地域計画

策定年月日	令和7年3月31日
更新年月日	令和8年3月26日 (第1回)
目標年度	令和16年度
市町村名 (市町村コード)	徳島市 (36201)
地域名 (地域内農業集落名)	入田地区 (大久、西大原、天満、金治、南谷、春日、小久保、中央、黒台、孫江、東地、安都真、海先、東月宮、西月宮、内御田)

注:「地域名」欄には、協議の場が設けられた区域を記載し、農林業センサスの農業集落名を記載してください。

1 地域における農業の将来の在り方

(1) 地域計画の区域の状況

区域内の農用地等面積(農業上の利用が行われる農用地等の区域)	176.2 ha
① 農業振興地域のうち農用地区域内の農地面積	151.3 ha
② 田の面積	94.7 ha
③ 畑の面積(果樹、茶等を含む)	81.5 ha
④ 区域内において、規模縮小などの意向のある農地面積の合計	10.6 ha
⑤ 区域内において、今後農業を担う者が引き受ける意向のある農地面積の合計	14.8 ha
(参考)区域内における〇才以上の農業者の農地面積の合計	ha
うち後継者不在の農業者の農地面積の合計	ha
(備考)	

- 注1:①については、農業振興地域担当部局と調整の上、記載してください。  
 2:②及び③については、農業委員会の農地台帳の面積(現況地目)に基づき記載してください。  
 3:④については、規模縮小又は離農の意向のある農地面積を記載してください。  
 4:⑤については、区域内に特定することができない場合には、引き受ける意向のあるすべての農地面積を記載の上、備考欄にその旨記載してください。  
 5:(参考)の区域内における〇才以上の農業者の農地面積等については、できる限り記載するように努めてください。  
 6:「区域内の農用地等面積」に遊休農地が含まれている場合には、備考欄にその面積を記載してください。

(2) 地域農業の現状及び課題

・一人一人の耕作面積が狭いうえ、自分の土地は自分でという考えが強い。ほ場が狭いため、大型機械が入らない。  
 ・耕作放棄地には至っていない場合でも、保全管理が精一杯の状況となっている。  
 ・10年ほうっておいたら、農業者がいなくなる、若い担い手もない、放棄地も増えてくる、狭い農地で生活もできなくなる。  
 ・この地区は鉢物の植木の生産が盛んだったが、年々需要も減っており、農地を手放す人も増えている。植木に変わる特産物を検討していく必要がある。  
 ・植木を放置し、山林化している農地がある。山林化すると鳥獣被害や病害虫被害が増え、周辺農地に悪影響を及ぼす。  
 ・鮎喰川の水量が減っており、将来的に稲作ができなくなる恐れがあるため、温水対策が必要である。

(3) 地域における農業の将来の在り方(作物の生産や栽培方法については、必須記載事項)

・植木の振興が難しくなってきた中、苗木を特産品として検討していく。  
 ・地域のコミュニティの活性化のため、地域内外から農地の利用する者を確保し、担い手の農地の集約化に配慮しつつ、地域と担い手が一体となって農地を利用していく体制の構築を図る。

2 農業の将来の在り方に向けた農用地の効率的かつ総合的な利用に関する目標

(1) 農用地の効率的かつ総合的な利用に関する方針			
農地バンクへの貸付による地区内の担い手への農地の集積・集約化を基本とする。			
(2) 担い手(効率的かつ安定的な経営を営む者)に対する農用地の集積に関する目標			
現状の集積率	6.28	%	将来の目標とする集積率
			26.69 %
(3) 農用地の集団化(集約化)に関する目標			
担い手への集積・集約により団地数の維持又は減少、団地面積の拡大を進める。			



5 農業支援サービス事業者一覧(任意記載事項)

番号	事業体名 (氏名・名称)	作業内容	対象品目
1	徳島市農業協同組合	肥料・農薬散布、耕耘、除草、代かき、田植え、収穫、乾燥・糶摺り、ほうれん草播種、枝豆播種、枝豆マルチ播種、色彩選別	ほうれん草、枝豆、水稻
2	農事組合法人ユキノ	刈取り作業	飼料用作物

6 目標地図(別添のとおり)

7 基盤法第22条の3(地域計画に係る提案の特例)を活用する場合には、以下を記載してください。

農用地所有者等数(人)		うち計画同意者数(人・%)	
-------------	--	---------------	--

注1:「農用地所有者等」欄には、区域内の農用地等の所有者、賃借人等の使用収益権者の数を記載してください。

注2:「うち計画同意者数」欄には、同意者数を記載してください。

注3:提案する地区の対象となる範囲を目標地図に明記してください。

(留意事項)

農業を担う者を位置付ける際、これらの者の氏名が含まれた地域計画について、法令に基づく手続として、本人の同意なく、関係者の意見聴取や、地域計画の案の縦覧、地域計画の公告を行うことができますが、個人情報を保有するに当たっては、利用目的をできる限り特定し、本人から直接書面に記録された個人情報を取得するときは、あらかじめ、本人に対し、その利用目的を明示してください。

また、市町村の公報への掲載等とは別に、インターネットの利用により関係者以外の不特定多数に対して情報を提供する場合は、氏名を削除するなど配慮してください。

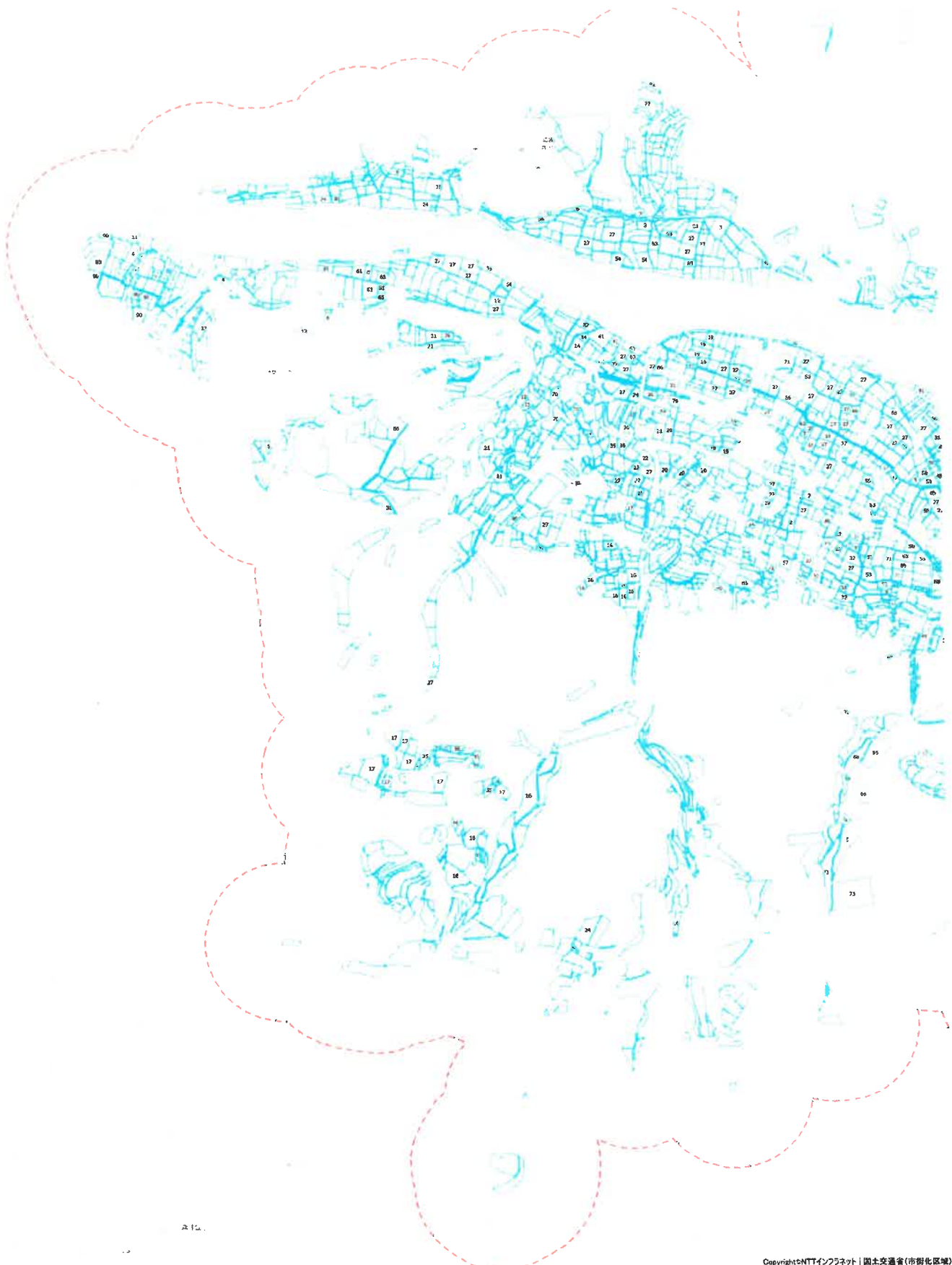
必要に応じて区域内の農用地の一覧を参考として添付してください。

4 地域内の農業を担う者一覧(目標地図に位置付ける者)

属性	農業を担う者 (氏名・名称)	現状			10年後 (目標年度:令和 16 年度)					
		経営作目等	経営面積	作業受託 面積	経営作目等	経営面積	作業受託 面積	目標地図上 の表示	備考	
1	利用者	J1	0.99 ha	ha		0.99 ha	ha	1		
2	到達	J2	0.92 ha	ha		0.92 ha	ha	2		
3	利用者	J3	種々	0.59 ha	ha	0.59 ha	ha	3		
4	利用者	J4	0.30 ha	ha		0.30 ha	ha	4		
5	利用者	J5	0.51 ha	ha		0.51 ha	ha	5		
6	利用者	J6	0.03 ha	ha		0.03 ha	ha	6		
7	利用者	J7	0.43 ha	ha		0.00 ha	ha	7		
8	利用者	J8	0.17 ha	ha		0.05 ha	ha	8		
9	利用者	J9	0.11 ha	ha		0.11 ha	ha	9		
10	利用者	J10	0.22 ha	ha		0.22 ha	ha	10		
11	利用者	J11	0.44 ha	ha		0.18 ha	ha	11		
12	利用者	J12	0.16 ha	ha		0.16 ha	ha	12		
13	利用者	J13	0.53 ha	ha		0.53 ha	ha	13		
14	利用者	J14	0.17 ha	ha		0.17 ha	ha	14		
15	利用者	J15	0.04 ha	ha		0.04 ha	ha	15		
16	利用者	J16	1.44 ha	ha		1.44 ha	ha	16		
17	利用者	J17	水稲	1.13 ha	ha	1.13 ha	ha	17		
18	利用者	J18		0.04 ha	ha	0.04 ha	ha	18		
19	利用者	J19	水稲	0.49 ha	ha	0.19 ha	ha	19		
20	利用者	J20		0.52 ha	ha	0.52 ha	ha	20		
21	利用者	J21	水稲 野菜 果樹	0.86 ha	ha	水稲 野菜 果樹	0.86 ha	ha	21	
22	利用者	J22		0.36 ha	ha	0.36 ha	ha	22		
23	利用者	J23		0.13 ha	ha	0.13 ha	ha	23		
24	利用者	J24		0.95 ha	ha	0.95 ha	ha	24		
25	利用者	J25		0.02 ha	ha	0.02 ha	ha	25		
26	利用者	J26		0.03 ha	ha	0.03 ha	ha	26		
27	認農	J27		7.99 ha	ha	7.99 ha	ha	27		
28	到達	J29	水稲 野菜	0.14 ha	ha	0.14 ha	ha	29		
29	利用者	J30		0.35 ha	ha	0.35 ha	ha	30		
30	利用者	J31	水稲 果樹 野菜	0.56 ha	ha	水稲 果樹 野菜	0.56 ha	ha	31	
31	到達	J32	植木	0.98 ha	ha	0.98 ha	ha	32		
32	利用者	J33		0.28 ha	ha	0.15 ha	ha	33		
33	利用者	J34		0.18 ha	ha	0.18 ha	ha	34		
34	利用者	J35		1.14 ha	ha	1.14 ha	ha	35		
35	利用者	J36		1.19 ha	ha	1.19 ha	ha	36		
36	利用者	J37		0.29 ha	ha	0.29 ha	ha	37		
37	利用者	J38		0.42 ha	ha	0.42 ha	ha	38		
38	利用者	J39		0.73 ha	ha	0.73 ha	ha	39		
39	利用者	J40		0.45 ha	ha	0.45 ha	ha	40		
40	利用者	J41		1.21 ha	ha	1.21 ha	ha	41		
41	利用者	J42	果樹苗木 植木	1.09 ha	ha	果樹苗木 植木	1.09 ha	ha	42	
42	利用者	J43	花木	0.69 ha	ha	花木	0.69 ha	ha	43	
43	利用者	J44		0.39 ha	ha	0.39 ha	ha	44		
44	利用者	J45		0.62 ha	ha	0.62 ha	ha	45		
45	利用者	J46	水稲	0.55 ha	ha	水稲	0.55 ha	ha	46	
46	利用者	J47		0.09 ha	ha	0.09 ha	ha	47		
47	利用者	J48	水稲	0.75 ha	ha	水稲	0.75 ha	ha	48	
48	利用者	J49		0.84 ha	ha	0.84 ha	ha	49		
49	利用者	J50		0.91 ha	ha	0.91 ha	ha	50		
50	利用者	J51	水稲 野菜	0.12 ha	ha	水稲 野菜	0.12 ha	ha	51	
51	利用者	J52		0.36 ha	ha	0.36 ha	ha	52		
52	利用者	J53	水稲	1.14 ha	ha	水稲	1.14 ha	ha	53	
53	利用者	J54		0.35 ha	ha	0.21 ha	ha	54		
54	利用者	J55	水稲	0.05 ha	ha	水稲	0.05 ha	ha	55	
55	利用者	J56	水稲 野菜	0.23 ha	ha	水稲 野菜 果樹	0.23 ha	ha	56	
56	利用者	J57		0.22 ha	ha	0.22 ha	ha	57		
57	利用者	J58		0.13 ha	ha	0.02 ha	ha	58		
58	利用者	J59		0.12 ha	ha	0.07 ha	ha	59		
59	利用者	J60		0.07 ha	ha	0.07 ha	ha	60		
60	認農	J61	ブロッコリー	0.51 ha	ha	ブロッコリー	0.51 ha	ha	61	
61	利用者	J62	野菜(自家消費のみ)	0.96 ha	ha	野菜	0.96 ha	ha	62	
62	利用者	J63	うるち米	0.60 ha	ha	0.60 ha	ha	63		
63	利用者	J64	柿 南天	0.02 ha	ha	柿 南天 花き	0.02 ha	ha	64	

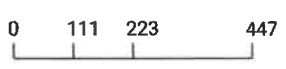
64	利用者	J65	水稲 花き(南天)	1.47	ha	ha	水稲 花き(南天)	1.47	ha	ha	65
65	利用者	J66		0.51	ha	ha		0.51	ha	ha	66
66	利用者	J67		0.05	ha	ha		0.05	ha	ha	67
67	利用者	J68		1.04	ha	ha		0.95	ha	ha	68
68	利用者	J69	家庭菜園	1.61	ha	ha		0.06	ha	ha	69
69	利用者	J70		0.48	ha	ha		0.48	ha	ha	70
70	利用者	J71		1.02	ha	ha		1.02	ha	ha	71
71	利用者	J73	南天	0.49	ha	ha		0.49	ha	ha	73
72	利用者	J74		0.57	ha	ha		0.57	ha	ha	74
73	利用者	J75		0.20	ha	ha		0.20	ha	ha	75
74	利用者	J76		0.14	ha	ha		0.14	ha	ha	76
75	利用者	J77	水稲	0.01	ha	ha		0.01	ha	ha	77
76	利用者	J78		0.03	ha	ha		0.03	ha	ha	78
77	利用者	J79		0.01	ha	ha		0.01	ha	ha	79
78	利用者	J80	花木	0.11	ha	ha	花木	0.11	ha	ha	80
79	利用者	J81		0.14	ha	ha		0.14	ha	ha	81
80	利用者	J83	すだち	0.17	ha	ha		0.17	ha	ha	83
81	利用者	J84	水稲	0.05	ha	ha	水稲	0.05	ha	ha	84
82	利用者	J85		0.25	ha	ha		0.04	ha	ha	85
83	利用者	J86	水稲 野菜等	0.51	ha	ha	水稲 野菜等	0.51	ha	ha	86
84	利用者	J87		0.03	ha	ha		0.00	ha	ha	87
85	利用者	J88		0.25	ha	ha		0.00	ha	ha	88
86	利用者	J89	水稲	0.02	ha	ha		0.02	ha	ha	89
87	利用者	J90	野菜 かき 花木	0.56	ha	ha		0.52	ha	ha	90
88	利用者	J91		1.07	ha	ha		1.07	ha	ha	91
89	利用者	J92		0.44	ha	ha		0.44	ha	ha	92
90	利用者	J93		0.38	ha	ha		0.38	ha	ha	93
91	到達	J94		0.52	ha	ha		0.52	ha	ha	94
92	利用者	J95		0.30	ha	ha		0.30	ha	ha	95

# 10 入田地区 1

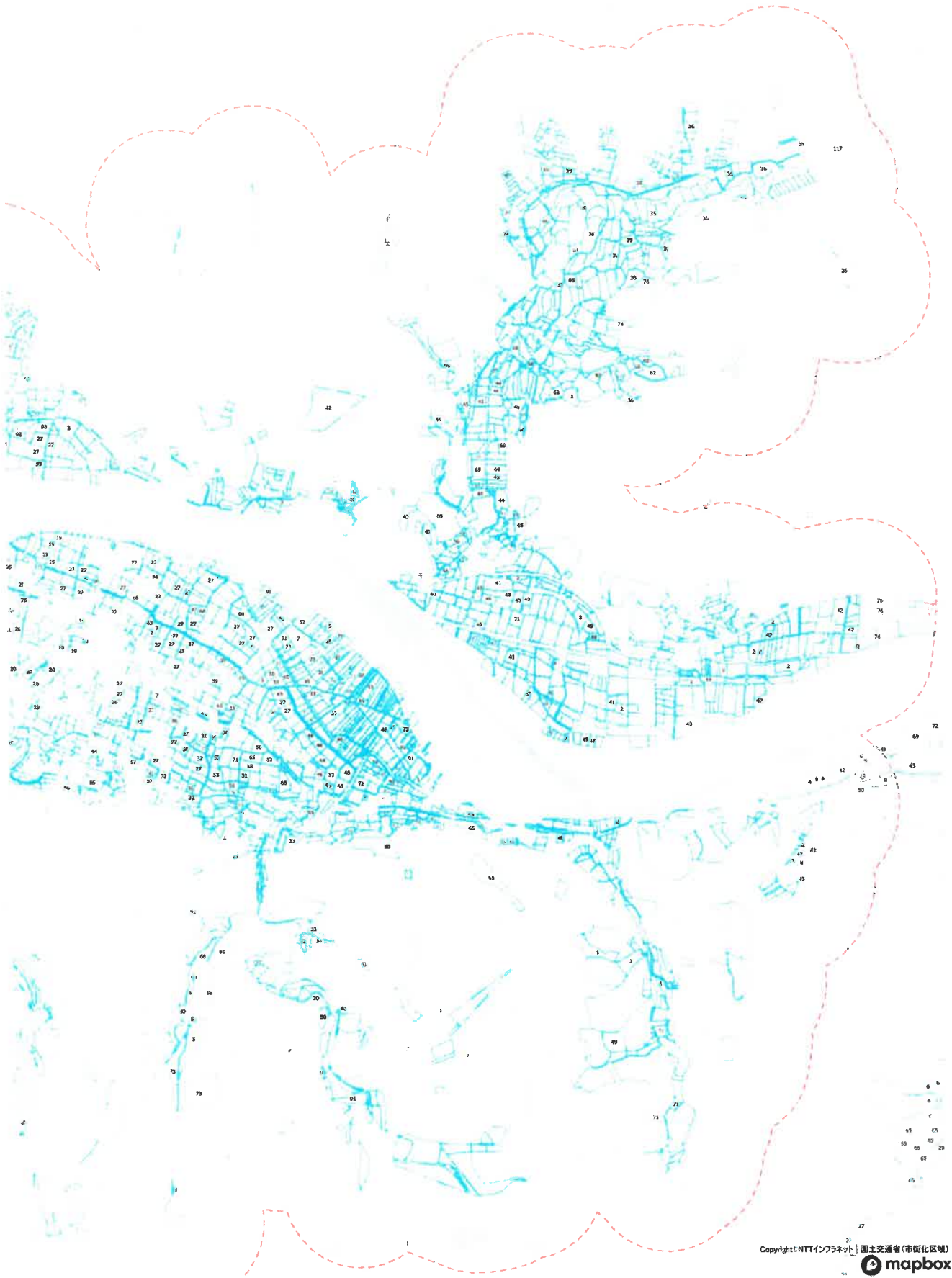


A 12.

1 : 4000



# 10 入田地区 2



1 : 4000

